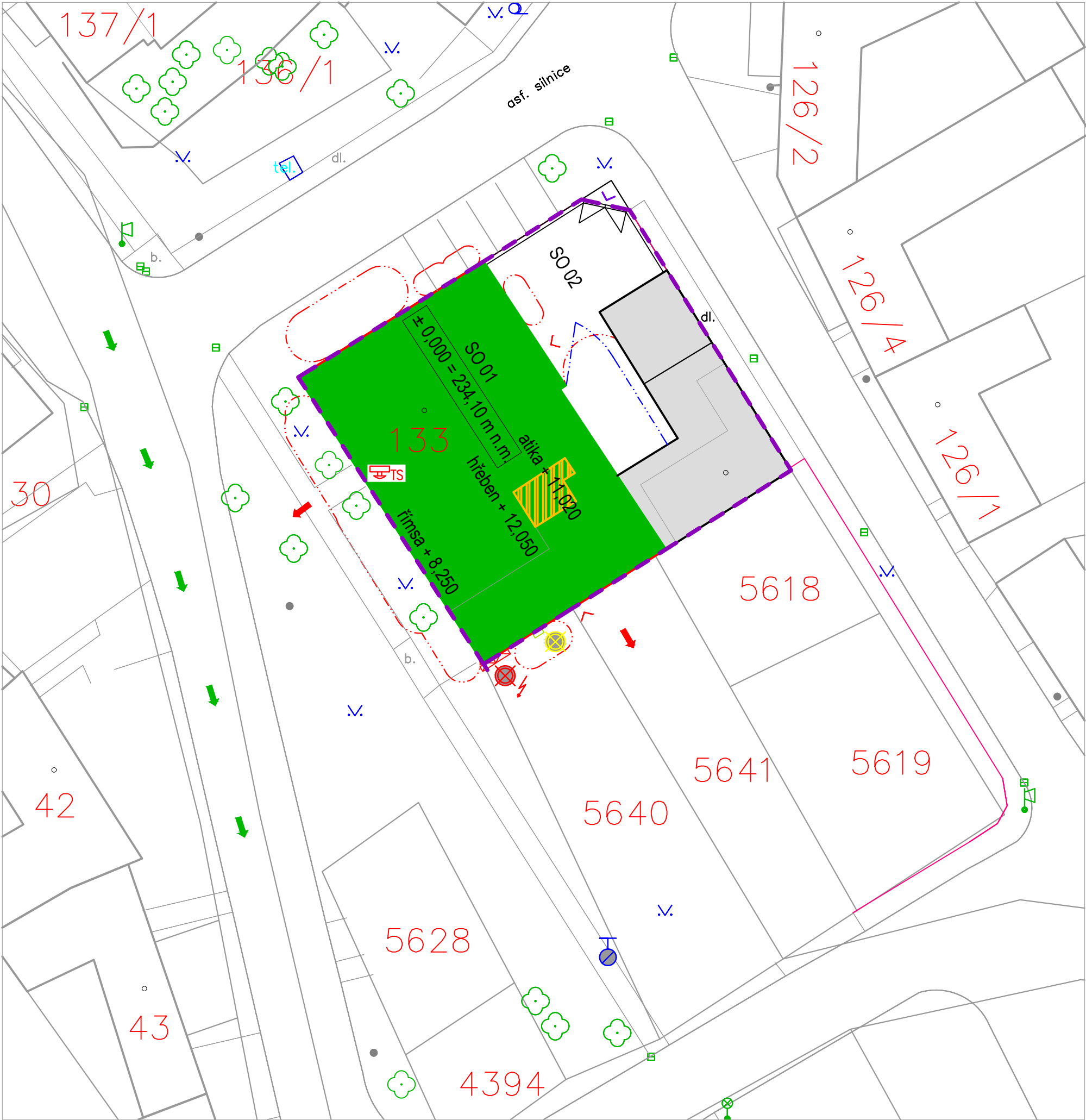


SITUACE; M1:300





LEGENDA

- upravovaná část budovy
- část budovy bez úprav
- odstraňovaná část budovy
- stávající stavby
- stávající zpevněné plochy, komunikace, chodníky
- hranice parcel
- vnitřní kresba parcel
- stávající zeleň
- hranice řešeného území - hranice trvalého staveniště

LEGENDA PO:

- ODSTUPOVÁ VZDÁLENOST
- ODSTUPOVÁ VZDÁLENOST OD DŘEV. OBKLADU
- VÝCHOD NA VOLNÉ PROSTRANSTVÍ
- PŘÍSTUPOVÁ KOMUNIKACE
- VYPÍNAČÍ PRVEK TOTAL STOP
- HLAVNÍ UZÁVĚR PLYNU
- HLAVNÍ VYPÍNAČ
- PODZEMNÍ HYDRANT

VEDOUČÍ PROJEKTU	Ing. HUF			Projekty PO,s.r.o. Příkop 6 – IBC, 602 00 Brno Telefon: +420 545 173 539 IČ: 48907898, www.projektypo.cz	
VYPRACOVAL	Ing. HOLKOVÁ				
KONTROLOVAL	Ing. HUF				
KRESLIL	Ing. HOLKOVÁ				
INVESTOR: Obec Rašovice, č.p. 9, 685 01 Rašovice			DATUM	06/2020	
parc. č. 133, k.ú. Rašovice u Bučovic			FORMÁT	2x A4	
ZŠ a MŠ - stavební úpravy			ČÍSLO ZAKÁZKY	158–LH20	
			STUPEŇ	DSP	
			SOUBOR	158–LH20	
NÁZEV VÝKRESU:			MĚŘÍTKO	ČÍS. VÝKRESU	
Situace – odstupové vzdálenosti			1:300	05	